

Ведомость чертежей основного комплекта

№ п.п.	Наименование	Примечание
1	Общие данные Ситуационный план. М 1:5000	
2	Разбивочный план благоустройства. М 1:500	
3	План организации рельефа. М 1:500	
4	План проездов, тротуаров, дорожек и площадок. М 1:500	
5	План озеленения территории и расположения малых архитектурных форм. М 1:500	
6	Сводный план инженерных сетей. М 1:500	

Ведомость объемов работ

№п.п.	Вид работ	Тип	Ед.изм.	Объем
1	Покрытие из асфальтобетона	2	м2	1021,00
2	Установка бетонного бортового камня	БР100.20.8.	м.п.	700,00
3	Выемка грунта под устройство оснований тротуара и площадки из асфальтобетона		м3	308,16
4	Валка деревьев Ø 0,5 м.		шт.	8
5	Корчевка пней Ø 0,5м		шт.	8
6	Асфальтобетонное покрытие парковок	1	м2	236,1
7	Установка бетонного бортового камня	БР100.30.15	м.п.	52,0
8	Выемка грунта под устройство оснований парковки из асфальтобетона		м3	94,4
9	Укладка бетонного лотка. Сечение 1-1		м.п.	38,0
10	Выемка грунта под лоток		м3	8,0
11	Нарезка кювета. Сечение 2-2		м.п.	117,0
12	Выемка грунта кювета (сухого ручья)		м3	105,0
13	Укладка "Матрац Рено" (2х1х0,17)		м2	175,0
14	Заполнение бутовым камнем "Матрац Рено" фракция 70-150		м3	59,60
15	Нарезка кювета. Сечение 3-3		м.п.	7,0
16	Выемка грунта кювета		м3	1,4

Ситуационный план М 1:5000



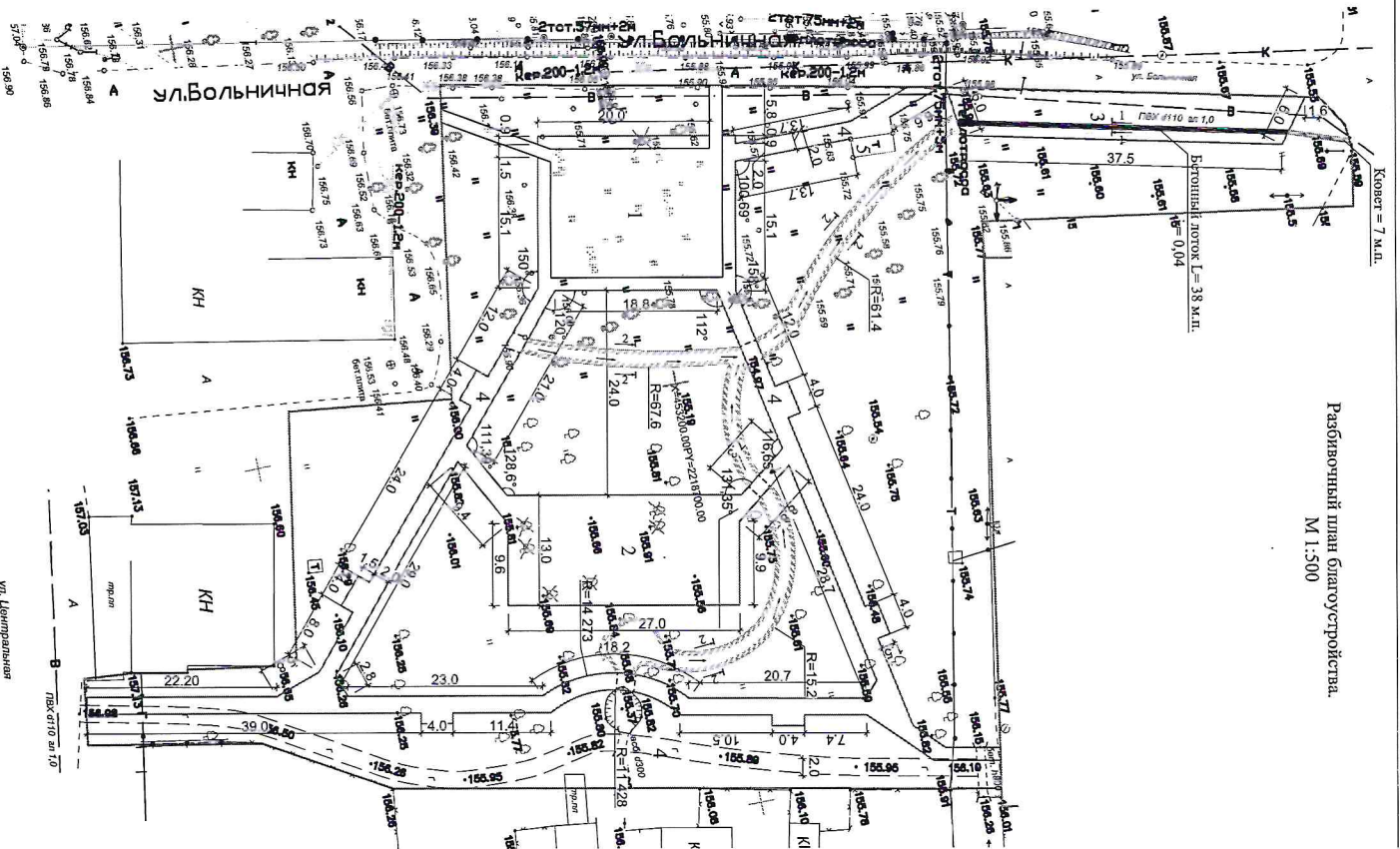
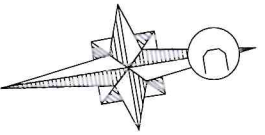
Технико-экономические показатели в границах участка

Наименование	Ед. изм.	Кол-во	%	Примечание
Площадь участка в границах ПЗУ	м2	6833,0	100	
Площадь твердых покрытий	м2	1257,1	18,40	
Площадь озеленения	м2	5575,9	81,60	

«Благоустройство общественной территории по улице Центральная в пос. Гончарка, Гватийского района, Республики Адыгея» 2 этап.

02-01-2022-ПЗУ


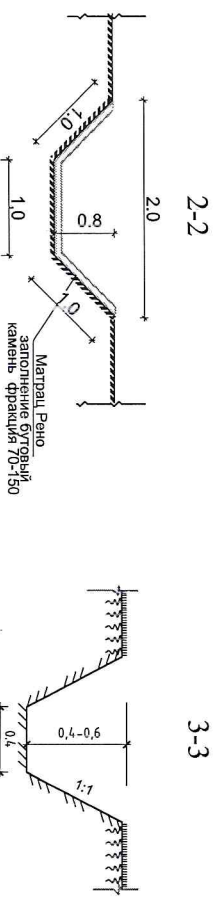
Изм.	Кол-во	Лист	№ док.	Подпись	Дата	Общие данные	Ситуационный план. М 1:5000	ООО "ИНЖПРОЕКТ"	
									Схема планировочной организации земельного участка
						Ситуационный план. М 1:5000			



Развивочный план благоустройства.
М 1:500

Экспликация

№ п/п	Наименование	Примечание
1	Площадка детская	Существующая
2	Площадка спортивная	Проектируемая
3	Парковка	Проектируемая
4	Проложенная зона	Проектируемая
5	Общественный туалет	Существующий
6	Сухой ручей	Проектируемый



02-01-2022-ПЗУ

Имя	Колуч	Испол	№ док	Подпись	Дата
«Благоустройство общественной территории по улице Центральная в пос. Гончарка, Липинского района, Республики Адыгея» 2 этап.					
Схема планировочной организации земельного участка					
ТИП	Борзов А.С.			2022 г.	
Развивочный план благоустройства М 1:500					
			ООО "ИНЖПРОЕКТ"		